

*ROUTE DÉPARTEMENTALE 21*  
*Commune de PEILLON*  
**Déviation du hameau de BORGHÉAS**



*1 – Page d'accueil*

*2 – Localisation du projet*

*3- Objectifs*

*4 – Vue aérienne existante déclinée avec*

*4.1 Solution fil de l'eau*

*4.2 Solution sens unique*

*4.3 Solution double sens avec carrefours en T (aval et amont)*

*4.4 Solution double sens avec un giratoire en aval*

*5 et 5.1 – Profil en travers (coupe de principe)*

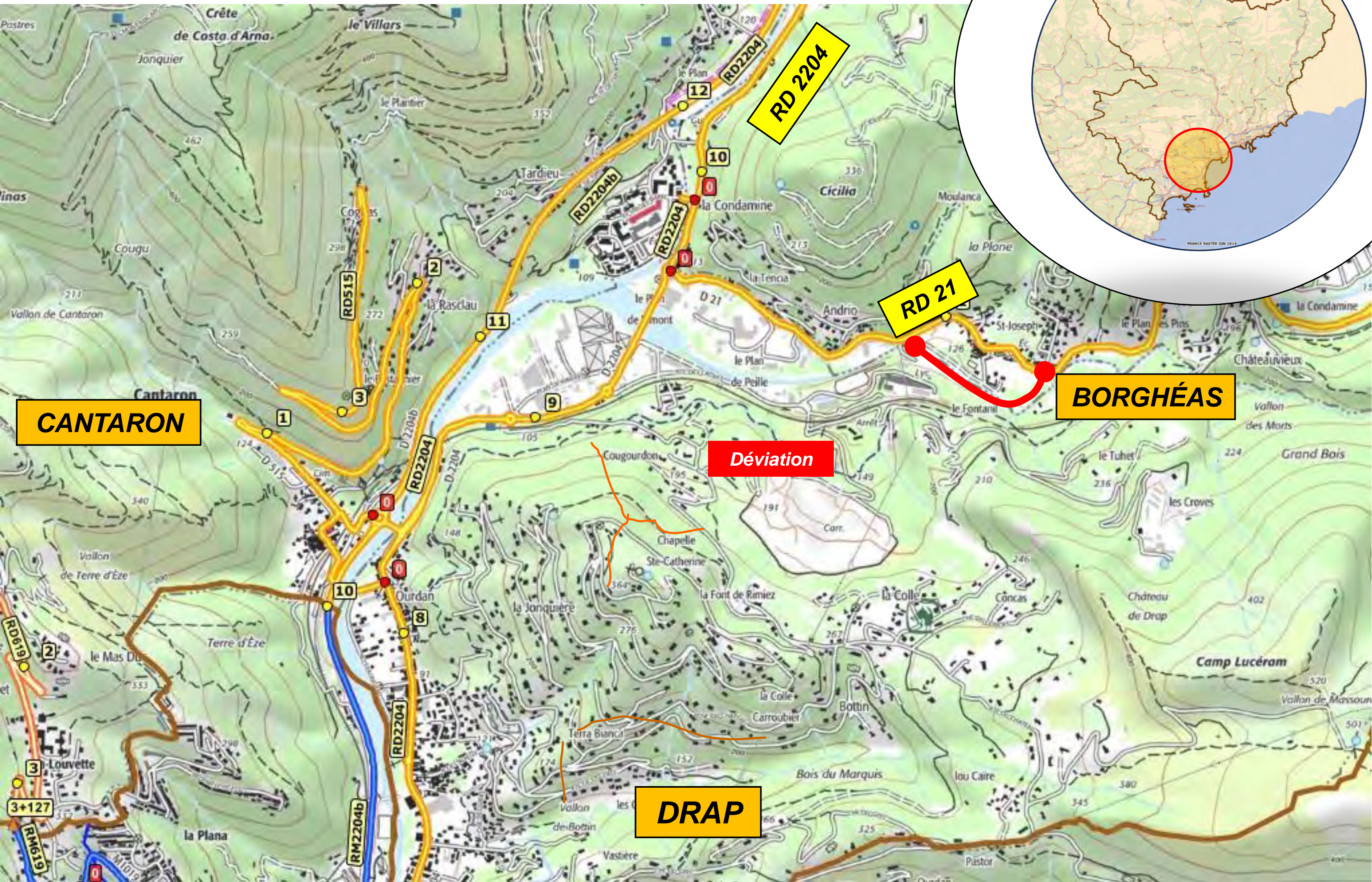
*6 et 6.1 – Photomontages*

*7 – Phasage prévisionnel*

*8 – État des lieux des parcelles impactées*

*9 – Accès au parking*

## 2. Localisation du projet de déviation



An aerial photograph of a residential area with a river and a bridge. The river flows through the center of the image, and a bridge crosses it. The surrounding area is filled with houses and greenery.

*Apaiser et sécuriser la Traversée du hameau*

*Assurer la continuité des déplacements*

*Respecter les écoulements hydrauliques*

*Respecter la sensibilité des riverains*

*Respecter la particularité du site*





CHICANES RETRECISSEMENT

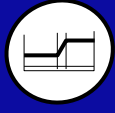
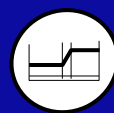
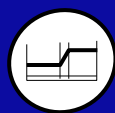
CHICANES DECALEES

CHICANES RETRECISSEMENT

ZONE

30

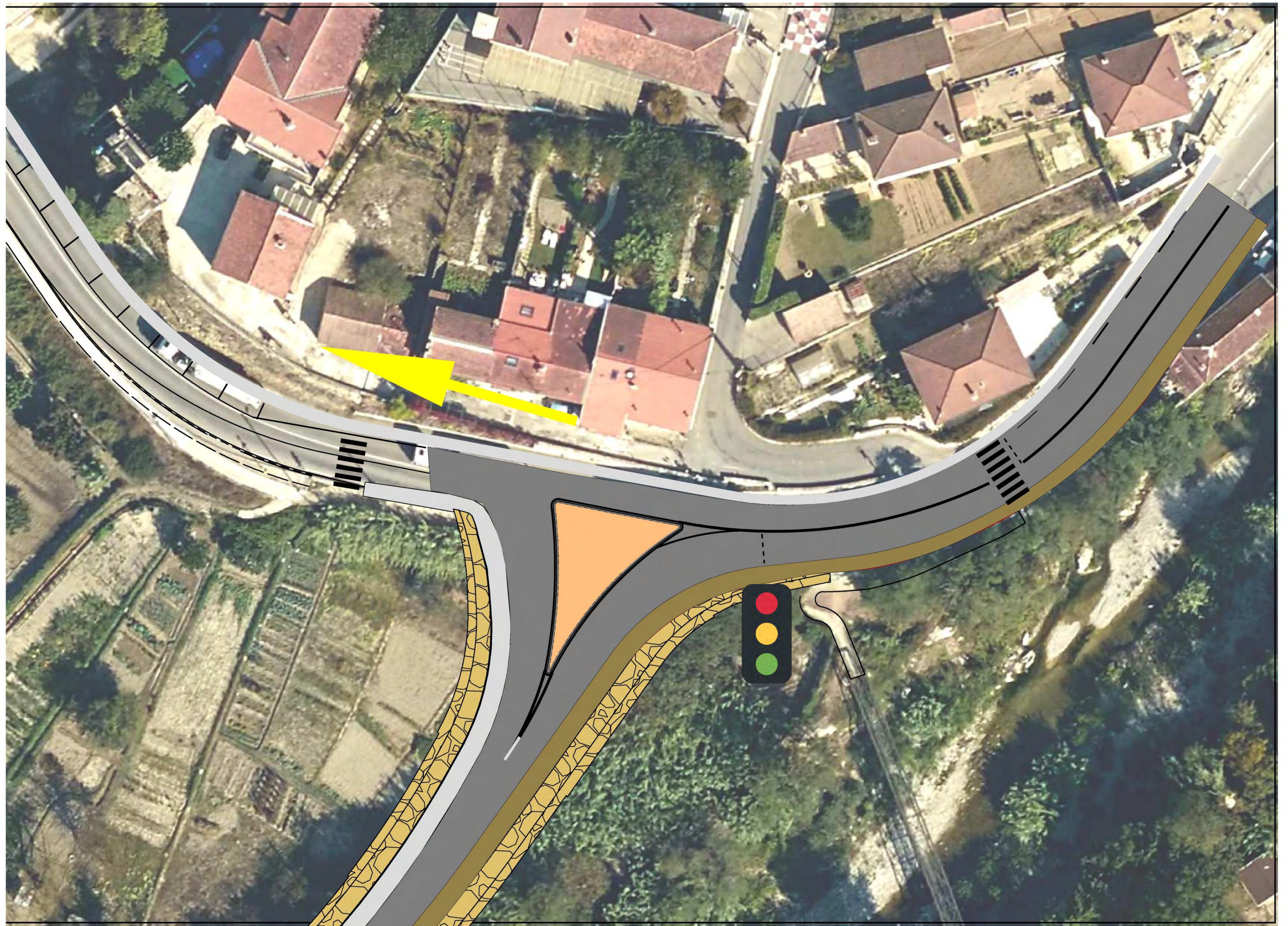
SOLUTION FIL DE L'EAU

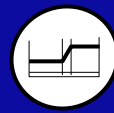


**SOLUTION SENS UNIQUE**





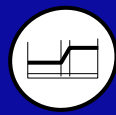




**SOLUTION DOUBLE SENS**



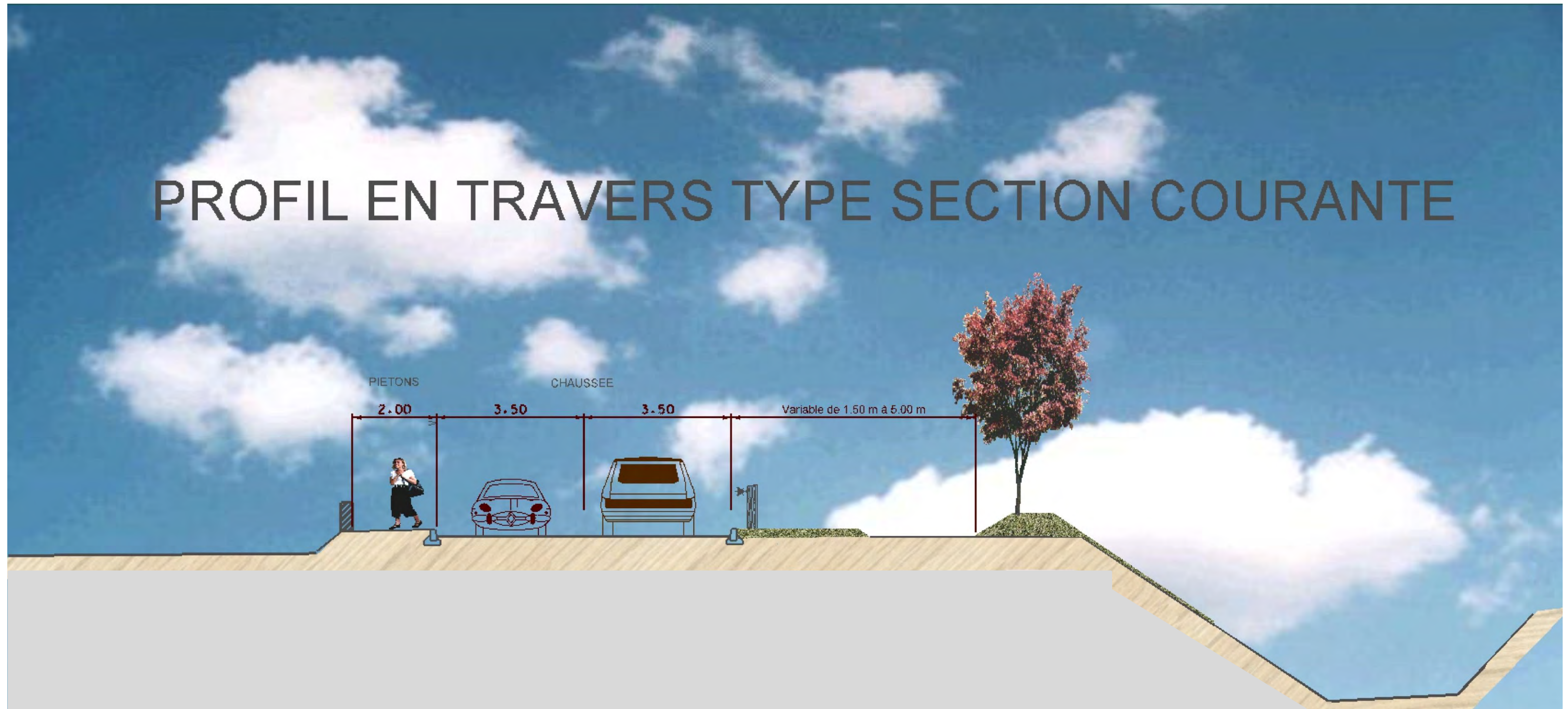





**SOLUTION DOUBLE SENS 1**



# PROFIL EN TRAVERS TYPE SECTION COURANTE



# PROFIL EN TRAVERS TYPE AVEC ENROCHEMENTS






AVANT



*Photo d'integration du projet*  
**CREATION D'UNE VOIE DE DEVIATION**  
**RD21 - BORGHEAS**



AVANT




*Photo d'integration du projet*


**CREATION D'UNE VOIE DE DEVIATION  
RD21 - BORGHEAS**



	PHASES DE L'OPERATION	2018	ANNEE 1 -2019				ANNEE 2 -2020				ANNEE 3 -2021				ANNEE 4 -2022					
		T	TRIMESTRES				TRIMESTRES				TRIMESTRES				TRIMESTRES					
		4	1	2	3	4	1	2	3	4	1	2	3	4	1	2	3	4		
<b>E</b> <b>T</b> <b>U</b> <b>D</b> <b>E</b> <b>S</b>	Levé topographique	■																		
	Etudes des variantes		■	■																
	Solution retenue / AVP				■	■														
	PRO								■	■										
<b>P</b> <b>R</b> <b>O</b> <b>C</b> <b>E</b> <b>D</b> <b>U</b> <b>R</b> <b>E</b> <b>S</b>	Concertation publique			■	■															
	Diagnostic Faune Flore		■	■	■	■	■	■												
	Déclaration Loi sur l'eau					■	■													
	Cas par cas					■	■	■	■	Etude d'impact										
	Acquisitions foncières amiables					■	■	■	■	■	■									
	Enquête publique au titre code de l'expropriation								■	■	■	■	■	■	■	■	■	■	■	■
<b>T</b> <b>R</b> <b>A</b> <b>V</b>	Consultation et approbation des marchés de travaux													■	■	■	■	Etude d'impact		
	Travaux																	■	■	■



Parcelles Acquises



Parcelles à Acquérir

